



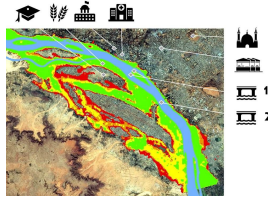
# BULLETIN D'ALERTE - NIAMEY



## Fiche de prévision et d'alerte du 27/08/2017 15:41

[print report](#)

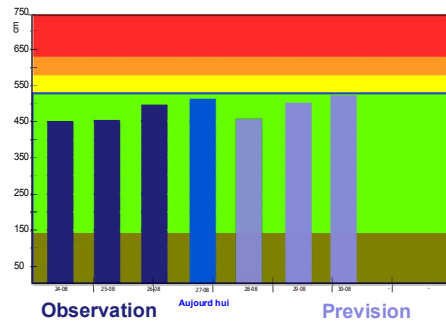
[www.abn.ne/previsions](http://www.abn.ne/previsions)



Signification des couleurs / Meaning of the colours



### Niveau de l'eau / Water level

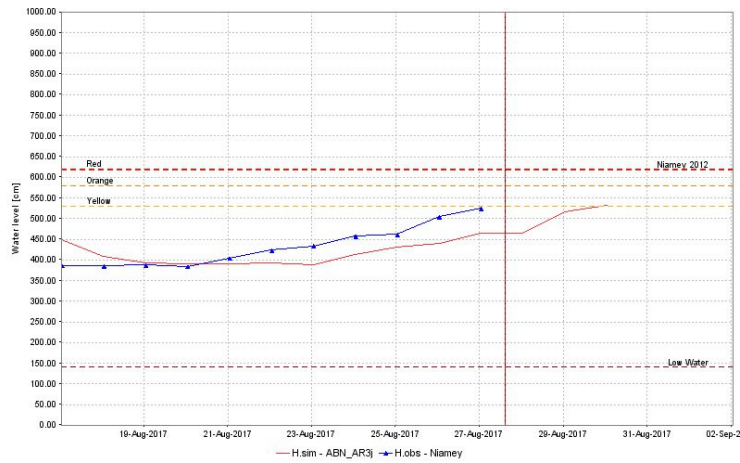


### Message pour les professionnels

<p><b>Alert Etiage</b> Le débit à travers la rivière est très faible et la terre peut sécher. Il est maintenant sage de stocker l'eau et de récolter l'eau de pluie. Utiliser le moins d'eau possible.</p>	<p><b>Situation Normale</b></p>	<p><b>Alert Jaune</b> Risque de crue ou de montée rapide des eaux n'entraînant pas de dommages significatifs. Mais nécessitant une vigilance particulière dans le cas d'activités saisonnières et/ou exposées. La priorité devrait être maintenant de nettoyer les fossés de drainage.</p>	<p><b>Alert Orange</b> Le crue peut avoir un impact significatif sur la vie collective et la sécurité des biens et des personnes. Préparation des sites d'évacuation - Recueillir et garder de l'eau potable et de la nourriture - Evacuation des ménages des zones inondables pour les sites plus secours.</p>	<p><b>Alert Rouge</b> Risque de crue majeure. Menace directe et généralisée de la sécurité des personnes et des biens. Déplacer les communautés vers de nouveaux emplacements. - Gestion des sites d'évacuation - Rester informé sur l'évolution de la crue.</p>
--	---------------------------------	--	---	--

## Les différents modèles de prévision

### Different forecasting models



## Les valeurs associées à l'histogramme

### Values associated with the histogram

Date-Time	Niamey Observed Water Level cm	Date-Time	ABN_AR3j Simulated Water Level cm
		28/08/2017	464.568
22/08/2017	422.500		
		29/08/2017	515.123
23/08/2017	433.500		
		30/08/2017	530.176
24/08/2017	457.000		
		31/08/2017	-
25/08/2017	461.000		
		01/09/2017	-
26/08/2017	504.000		
		02/09/2017	-
27/08/2017	524.000		

